

Títol: Mapa de castells medievals

Autor: Àngel Garcia Vitores

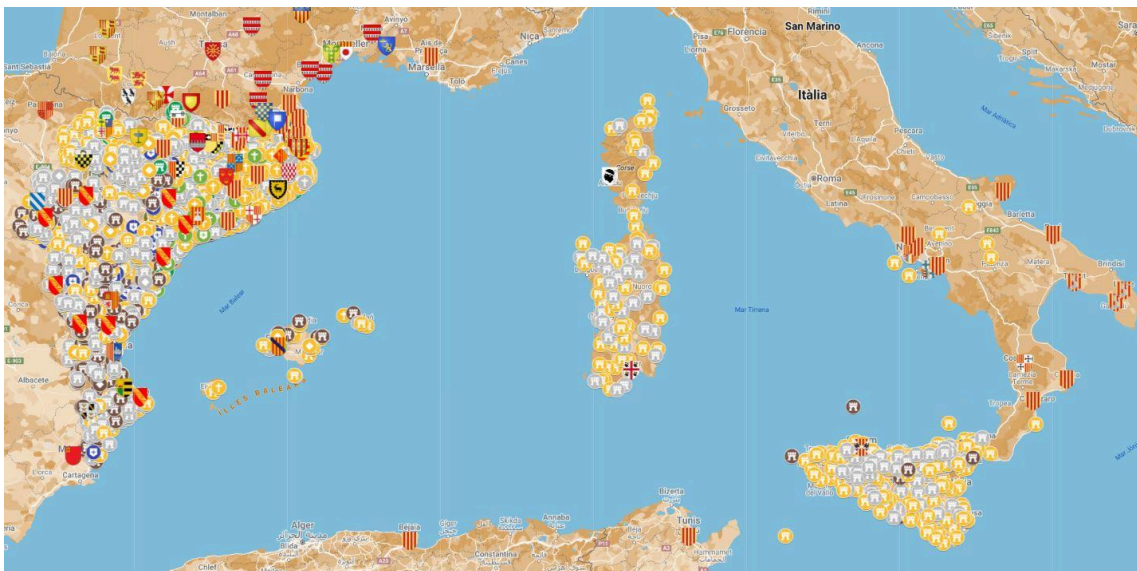
Data: 2024

Presentació de la idea

És un mapa interactiu que permet descobrir edificis medievals del territori, com castells, palaus, monestirs, etc, des de l'època carolíngia fins a acabar el segle xv.

Gràcies al mapa, podem localitzar punts interessants per fer excursions, tant a prop de la nostra vila, com d'altres indrets que en algun moment van formar part de la Corona Aragonesa.

També és una eina útil per a entendre la nostra història, ja que d'una forma molt visual, podem veure l'extensió de la corona catalanoaragonesa i la importància que va tenir al Mediterrani i a tota Europa.



Qui sóc

Sóc l'Àngel Garcia Vitores, veï de Vilafranca del Penedes; però també he viscut a Sant Martí Sarroca i a Moja (Olèrdola). De formació, Tècnic Superior en Transport i

Logística i Tècnic Mitjà en Sistemes microinformàtic i xarxes, em considero un apassionat per la història.

Origen de la idea

Sempre m'ha interessat la història, i en el meu temps lliure, he llegit sobre fets històrics; però en els darrers anys, m'he anat centrant en el període medieval; més concretament en el peninsular; així que de tant en tant, he anat a visitar castells com el de Villena a Alacant o el de Loarre a Osca.

En tornar dels viatges, vaig descobrir que molt a prop d'aquests indrets, hi havia altres castells menys coneguts que no surten a Google ni a Maps, i en buscar un mapa de castells, vaig adonar-me que no existia. És cert que hi ha alguns webs amb informació al respecte, però el públic s'ha de passar hores buscant, i no és accessible. Vaig pensar, "per què no puc fer-lo jo, un mapa accessible i visual que faciliti el contacte amb la cultura a altres amants de la història?". I vaig iniciar el projecte!

Al principi, m'ho vaig prendre com un entreteniment. Vaig començar pel Penedès, ja que és el territori que més conec; i a poc a poc, vaig anar ampliant a tot Catalunya.

Ho vaig explicar a familiars i amics, i ho van trobar interessant. Vam començar a fer excursions junts als castells que anava descobrint. Ells van anar passant el mapa a més gent, i va ser així com vaig veure que més de 100 persones visitaven el mapa cada dia! Va ser aleshores que vaig veure realment la utilitat del mapa, i això em va animar a seguir.

En un viatge a Mallorca, amb la meva parella, vaig veure el castell de Bellver i vaig pensar que podria ser interessant afegir les illes al mapa. En acabar, també vaig afegir el Regne de València i més tard el d'Aragó.

Ja tenia pràcticament tots els castells d'aquestes quatre regions, i l'estiu de 2024 em vaig animar a compartir-lo a les xarxes socials. De 1.500 visites, va passar a 20.000.

La rebuda va ser millor d'allò que podia imaginar, però només acabava de començar.

Aquesta acceptació a les xarxes em va animar a seguir encara més i ampliar el mapa a monestirs, convents, cartoixes, palaus medievals, muralles i també a altres regions com Còrsega, Sardenya, Sicília i Nàpols.

Actualment té entre 500 i 700 visites diàries, tot acumulant més de 69.000 en total. S'ha publicat al Cargol, un noticiari penedesenc. S'està preparant un reportatge de TV3 i he creat la meua pròpia pàgina web: <https://mapadecastells.cat/> .

Aplicacions i Agenda 2030

Per què aquest projecte està alineat amb els ODS de l'Agenda 30, i quins són?

El mapa de castells va estretament lligat a la **Cultura: ODS 4 (Educació de qualitat)**. Es tracta de poder apropar els estudiants a la història d'una manera diferent. Un mapa que puguin dur al mòbil i que els permeti organitzar sortides és molt diferent d'un mapa imprès en un llibre.

Alguns professors d'història m'han indicat que és un recurs que estan utilitzant a l'aula perquè els alumnes entenguin amb més facilitat l'Edat mitjana i explorin ells mateixos el mapa des dels seus portàtils o mòbils. El mapa és atractiu per a molts perfils de persona, però està especialment indicat per a joves pels que resulta més atractiu en format interactiu que en format paper.

El Penedès disposa d'un gran patrimoni cultural i històric; però potser encara hi ha aspectes que podrien fer-lo més accessible. Mitjançant la creació de rutes o sortides grupals (a través del mapa) per visitar alguns d'aquests llocs, podria impulsar el turisme, tant intern com extern, encara més, i animar altres a viatjar pel mediterrani, Aquesta idea **connecta amb l'OSD 8 (Creixement econòmic)**. A més a més, podria ser un indicador de quan és necessari rehabilitar els espais.

És una eina útil que molta gent ja està utilitzant per a sortir amb amics o amb la família a fer excursions o per traçar una ruta i visitar diversos castells en un sol dia. El projecte fomenta, indirectament, **l'ODS 11, la de la sostenibilitat**. En organitzar més sortides a l'aire lliure, es poden reduir els trajectes amb mitjans de transport més contaminants.

Espero que obri les portes a que més gent jove s'interessi per la nostra història.

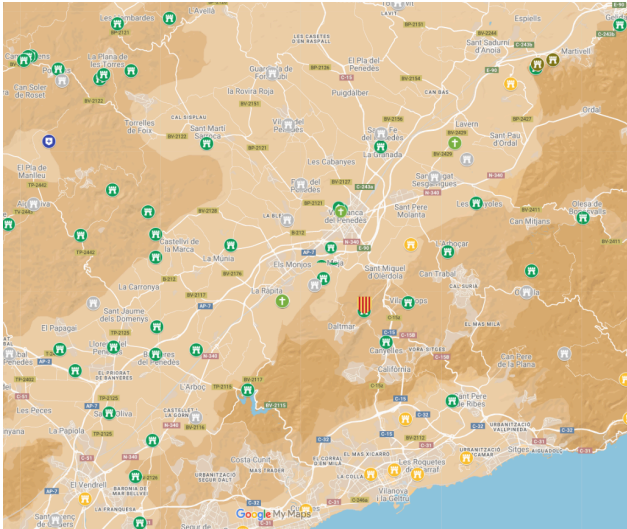
Innovació

El mapa s'ha creat només amb fonts històriques que es puguin trobar a la xarxa. No he tret cap informació de biblioteques o arxius, i no ho trobo pas una limitació, sinó un punt fort. Gràcies a aquest sistema, he pogut contrastar sempre les dades amb diverses fonts i he creat una webgrafia que recull tots els enllaços utilitzats per a la creació del mapa.

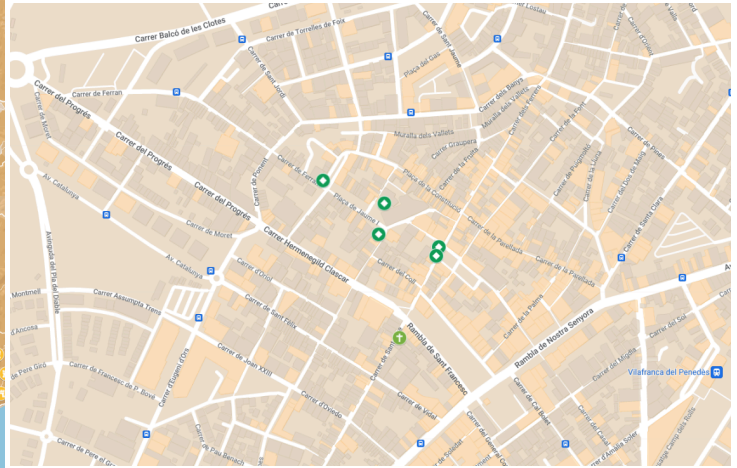
He utilitzat la intel·ligència artificial a l'hora de crear el web, ja que alguns dels coneixements necessaris per fer el *hosting* o comprar el domini, jo no els tenia, i també m'ha servit per a ampliar idees o trobar noves fonts d'informació a la xarxa. M'he vist a mi mateix fent de programador gràcies al projecte, i això vol dir que amplia els meus horitzons.

A través de les xarxes socials, com Facebook o Instagram (el compte es diu [@mapadecastells](#)), m'han contactat diversos historiadors, arqueòlegs i persones aficionades a la història que m'han aportat informació útil per localitzar castells o corregir alguna informació. Sento que aquest projecte està fomentant el companyerisme fins i tot entre persones desconegudes.

En conclusió, aquest projecte té molt a aportar, i el meu desig és el d'apropar la cultura al públic de manera innovadora i connectada als ODS.



Castells al Penedes



Edificis medievals de Vilafranca

Àngel Garcia Vitores
Vilafranca del Penedes